

**UCHWAŁA NR XXX/161/2021
RADY GMINY KARCZMISKA**

z dnia 29 czerwca 2021 r.

**w sprawie zmiany uchwały Nr XIX/111/2020 Rady Gminy z dnia 12 czerwca 2020 r.
w sprawie przystąpienia do sporządzenia zmiany miejscowego planu zagospodarowania przestrzennego
Gminy Karczmiska**

Na podstawie art. 7 ust. 1 pkt 1, art. 18 ust. 2 pkt 15 ustawy z dnia 8 marca 1990 r. o samorządzie gminnym (Dz. U. z 2020 r., poz. 713, z późn. zm.) oraz art. 14 ust 1, 2, 4 i art. 27 ustawy z dnia 27 marca 2003 r. o planowaniu i zagospodarowaniu przestrzennym (Dz. U. z 2021 r., poz. 741, z późn. zm.) Rada Gminy uchwala, co następuje:

§ 1. W uchwale Nr XIX/111/2020 Rady Gminy z dnia 12 czerwca 2020 r. w sprawie przystąpienia do sporządzenia zmiany miejscowego planu zagospodarowania przestrzennego Gminy Karczmiska wprowadza się następującą zmianę:

1) §1 ust. 1 otrzymuje brzmienie:

„Przystępuje się do sporządzenia zmiany miejscowego planu zagospodarowania przestrzennego gminy Karczmiska uchwalonego Uchwałą Nr XXXIX/216/02 Rady Gminy Karczmiska z dnia 9 października 2002 r. (Dz. Urz. Woj. Lub. z 2002 r., Nr 146, poz. 3177), Uchwałą Nr IV/19/02 Rady Gminy Karczmiska z dnia 30 grudnia 2002 r. (Dz. Urz. Woj. Lub. z 2003 r., Nr 16, poz. 832)”

2) §1 ust. 2 otrzymuje brzmienie:

„Zmiana planu dotyczy obszarów przedstawionych na załącznikach graficznych nr 1 – 21 do niniejszej uchwały, położonych w obrębach:

- Chodlik – zał. nr 1
- Głusko Duże Kolonia – zał. nr 2
- Głusko Małe – zał. nr 3
- Karczmiska Pierwsze – zał. nr 4, nr 5, nr 6, nr 7
- Karczmiska Drugie – zał. nr 8, nr 9, nr 10, nr 11, nr 12, nr 13
- Słotwiny – zał. nr 14
- Uściąż – zał. nr 15, nr 16, nr 17, nr 18
- Uściąż Kolonia – zał. nr 19, nr 20
- Zagajdzie – zał. nr 21”

3) W §1 po ust. 4 dodaje się ust. 5 w brzmieniu:

„5. Dopuszcza się zmniejszenie obszarów opracowania, określonych na załącznikach graficznych do niniejszej uchwały”.

§ 2. Załączniki graficzne nr 1-23 dołączone do uchwały Nr XIX/111/2020 Rady Gminy Karczmiska z dnia 12 czerwca 2020 r. zastępuje się załącznikami graficznymi nr 1-21 do niniejszej uchwały.

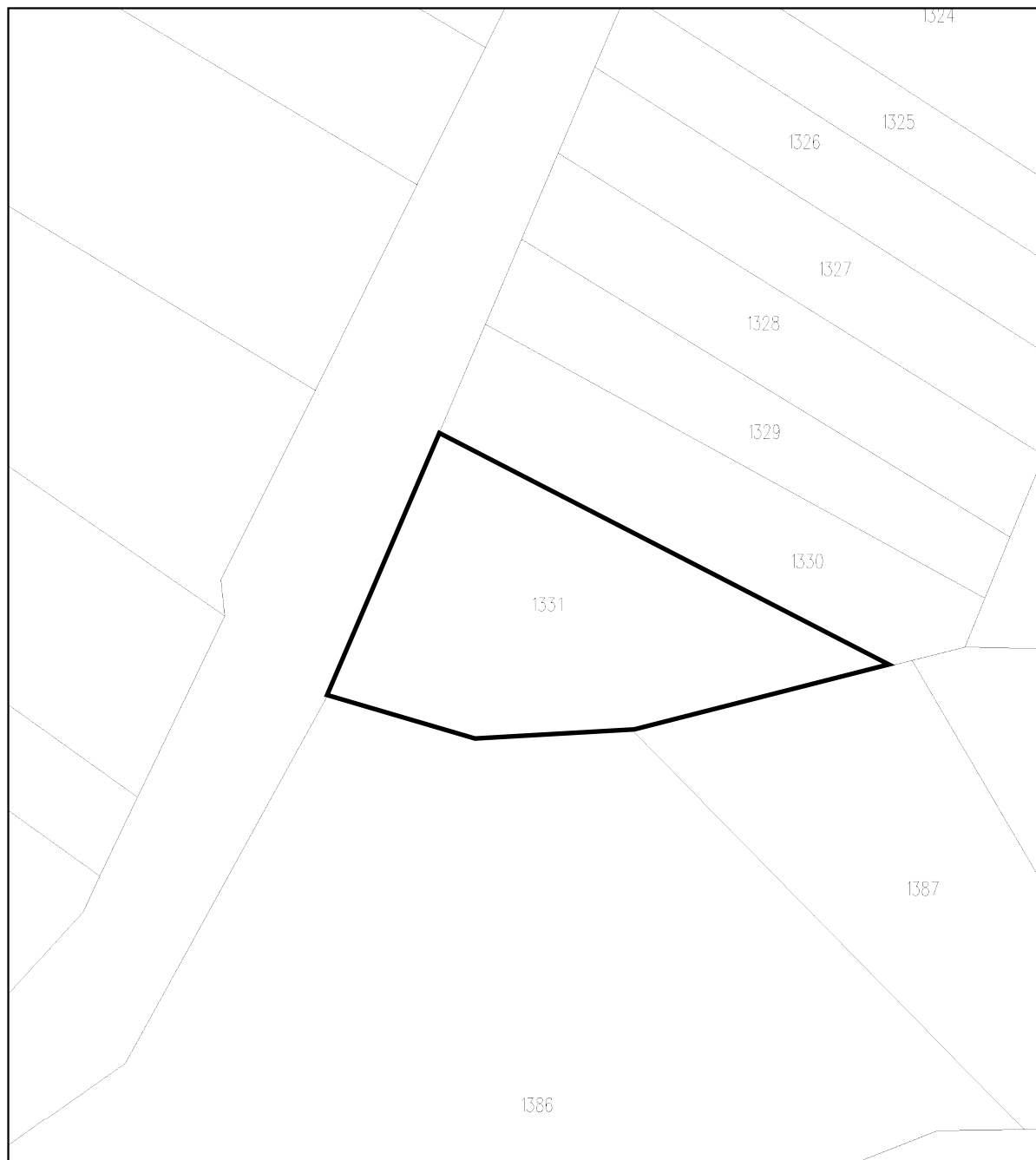
§ 3. Wykonanie niniejszej uchwały powierza się Wójtowi Gminy.

§ 4. Uchwała wchodzi w życie z dniem podjęcia.


Przewodniczący Rady Gminy

Jacek Nowaczek

Obręb: 002 Chodlik


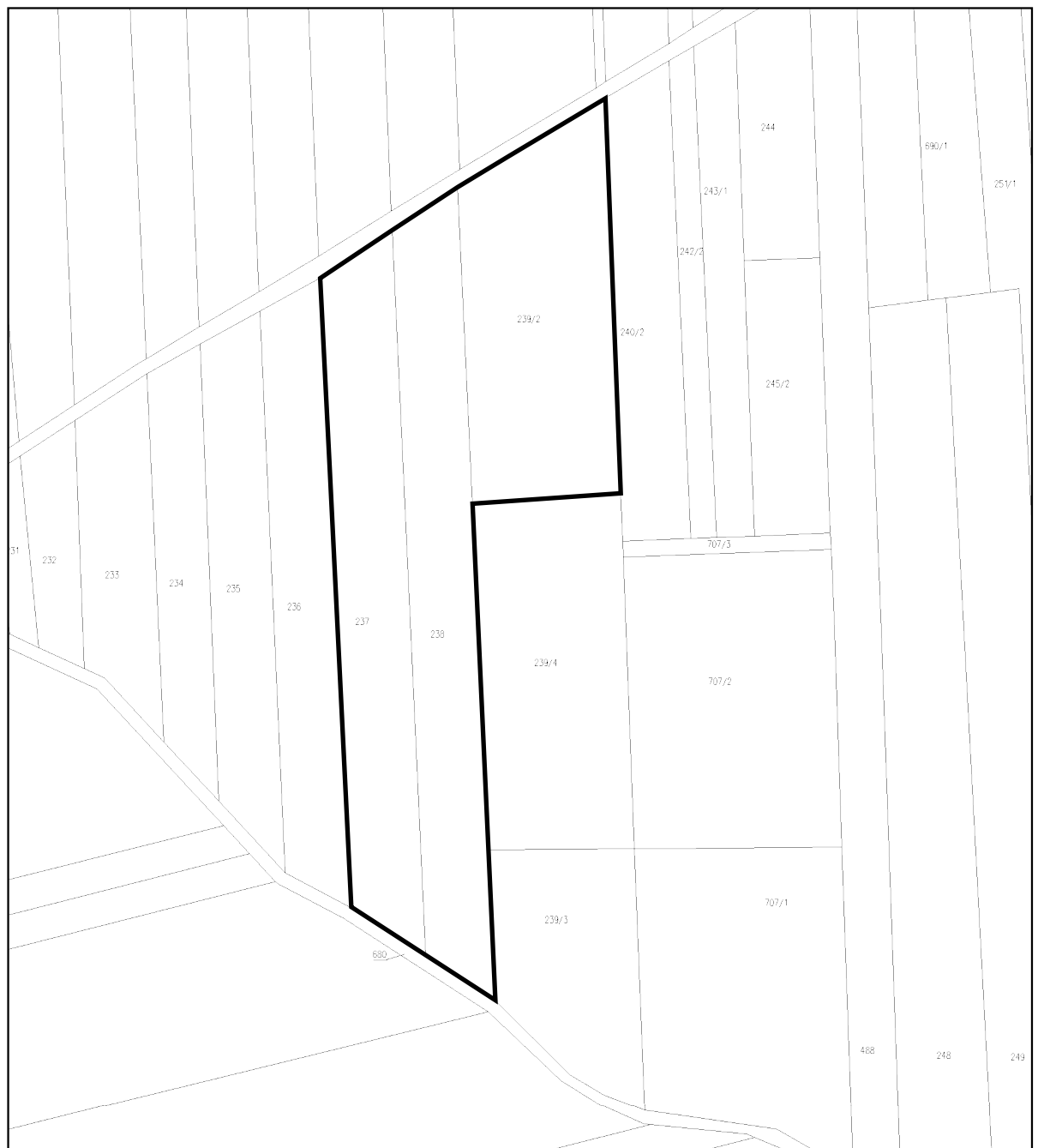


10 0 10 20 30 40 m




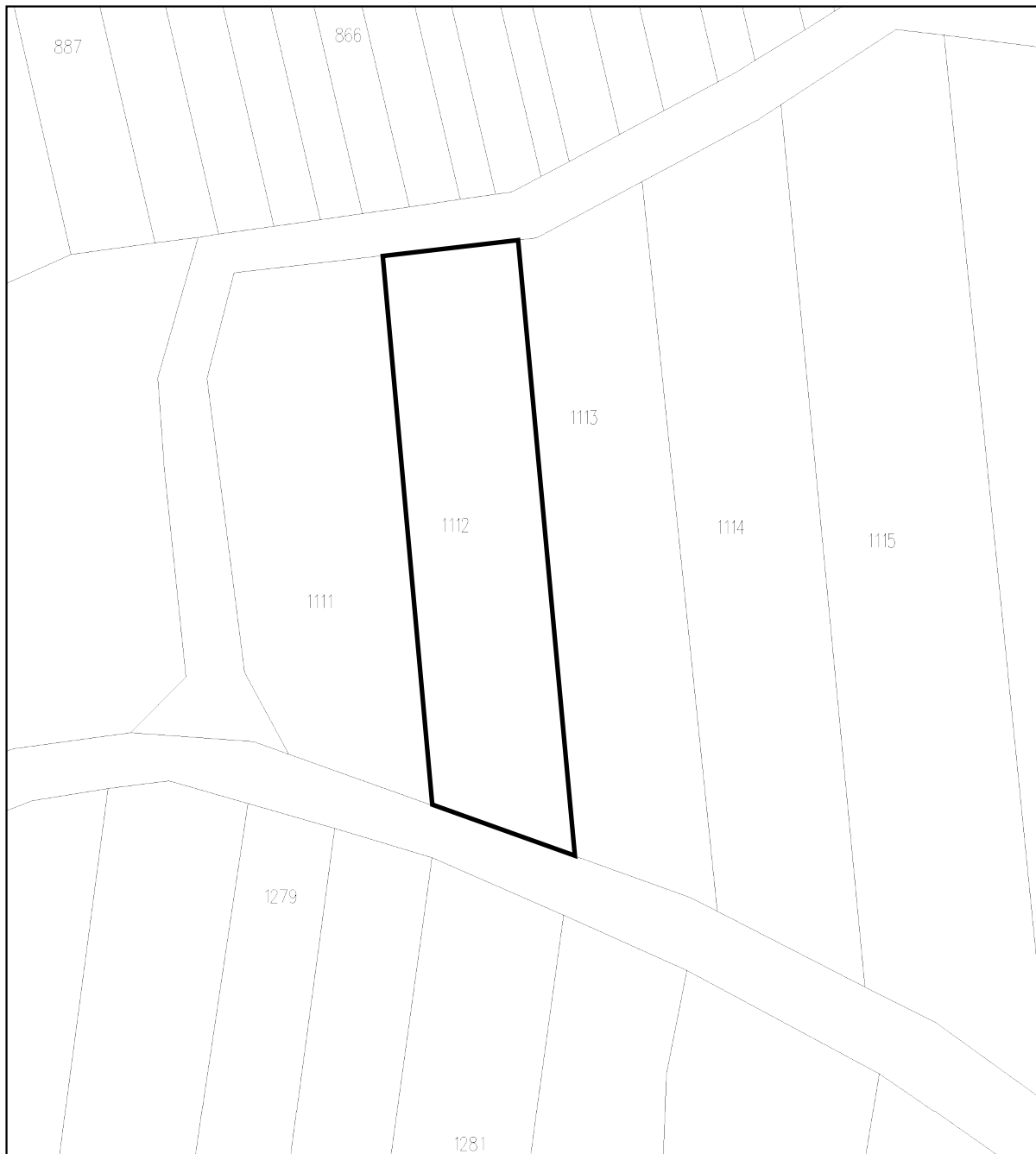
granica opracowania zmiany miejscowego planu
zagospodarowania przestrzennego

Obręb: 004 Głusko Duże Kolonia





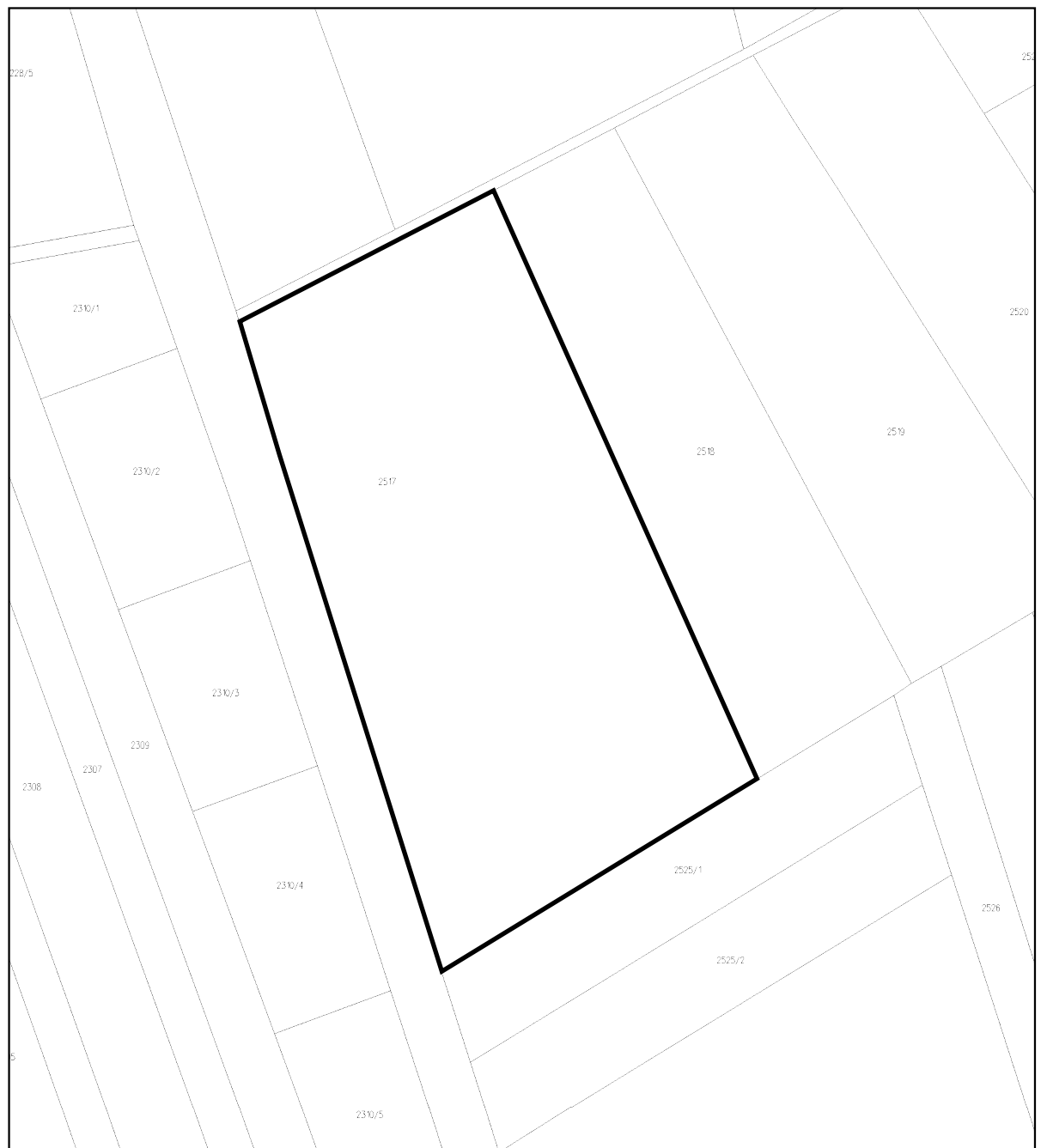
granica opracowania zmiany miejscowego planu
zagospodarowania przestrzennego

Obręb: 007 Karczmiska Pierwsze




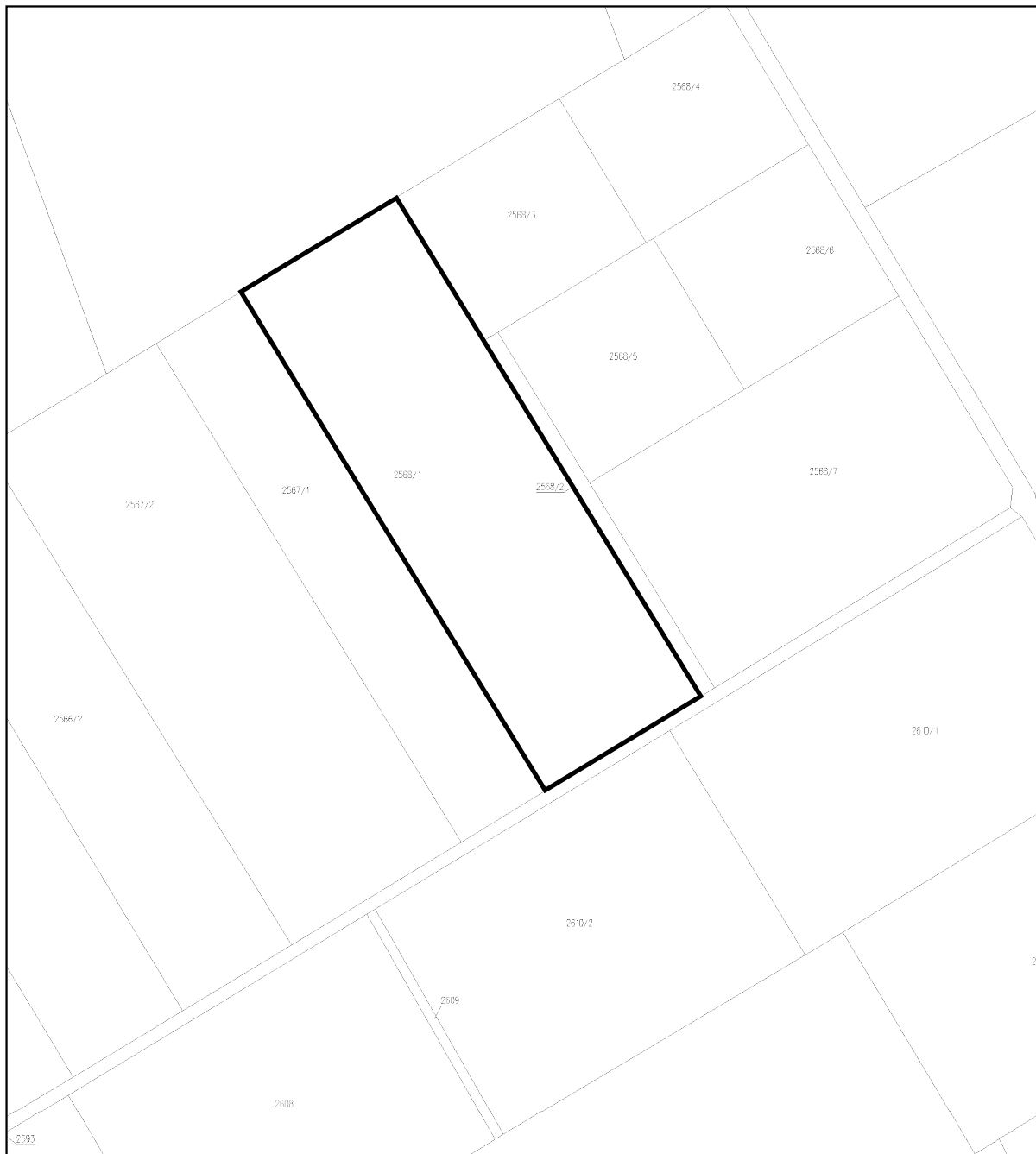
granica opracowania zmiany miejscowego planu
zagospodarowania przestrzennego

Obręb: 007 Karczmiska Pierwsze




granica opracowania zmiany miejscowego planu
zagospodarowania przestrzennego

Obręb: 007 Karczmiska Pierwsze





granica opracowania zmiany miejscowego planu
zagospodarowania przestrzennego

Obręb: 007 Karczmiska Pierwsze




granica opracowania zmiany miejscowego planu
zagospodarowania przestrzennego

Obręb: 008 Karczmiska Drugie




granica opracowania zmiany miejscowego planu
zagospodarowania przestrzennego

Obręb: 008 Karczmiska Drugie




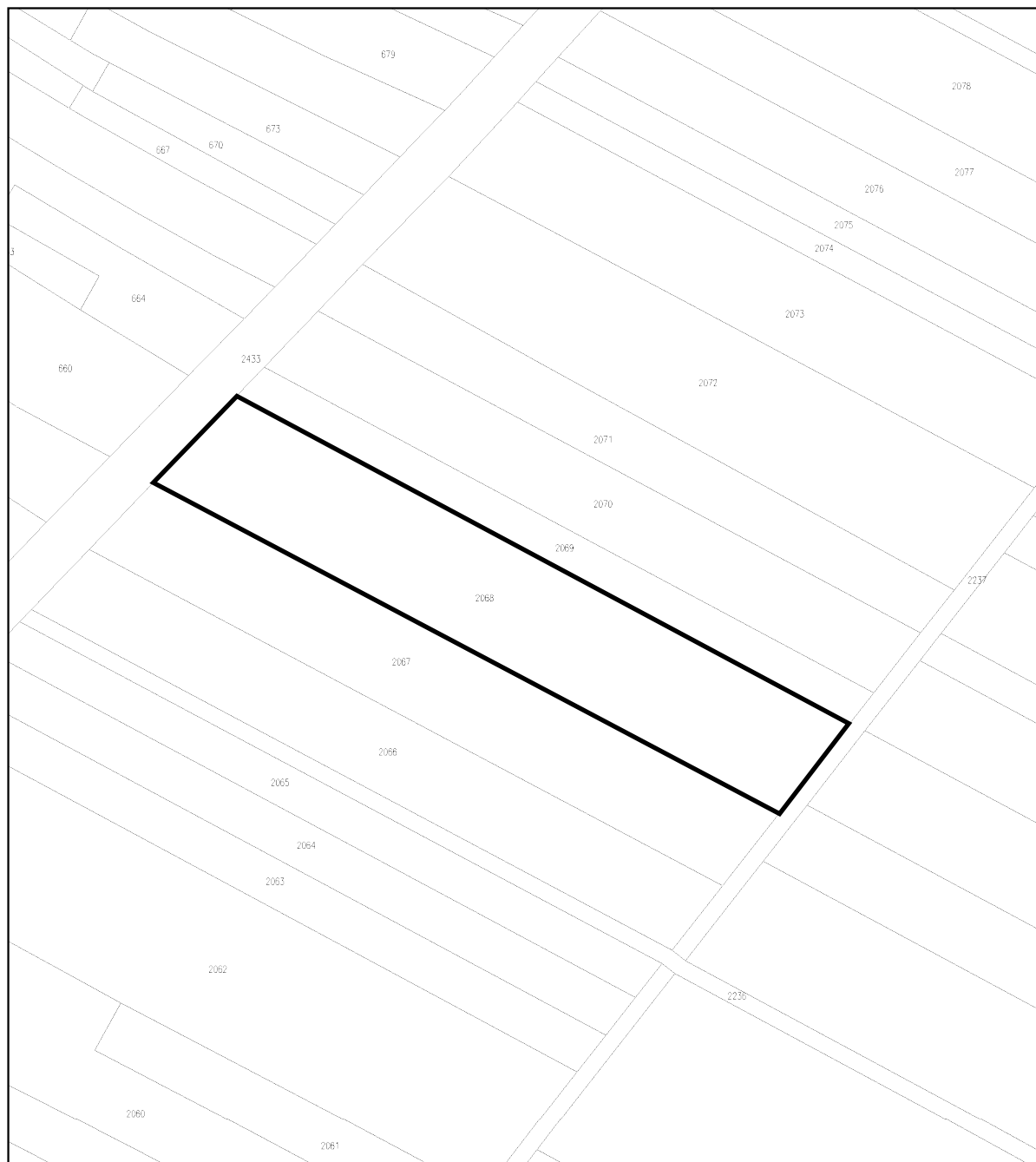
granica opracowania zmiany miejscowego planu
zagospodarowania przestrzennego

Obręb: 008 Karczmiska Drugie




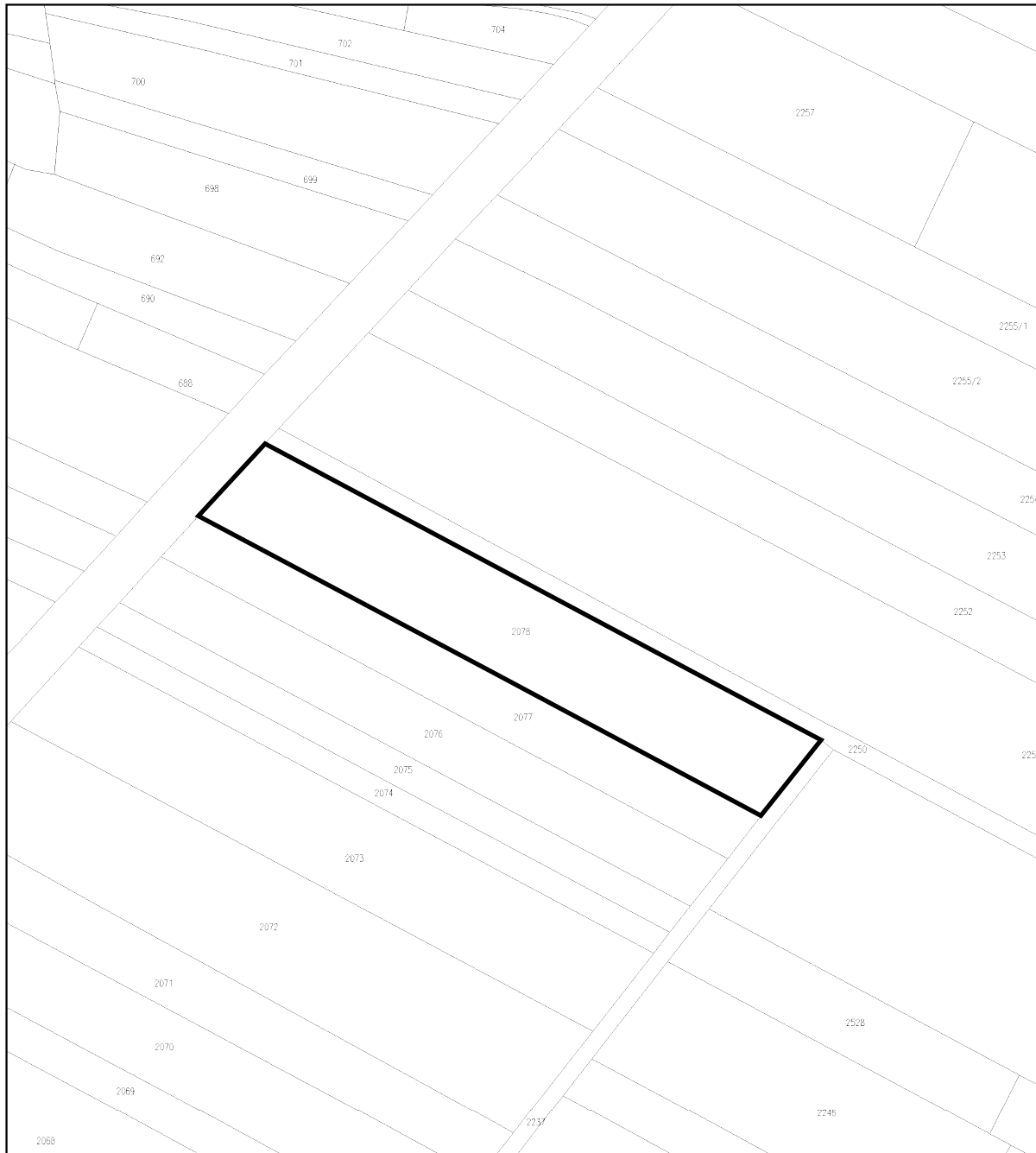
granica opracowania zmiany miejscowego planu
zagospodarowania przestrzennego

Obręb: 008 Karczmiska Drugie




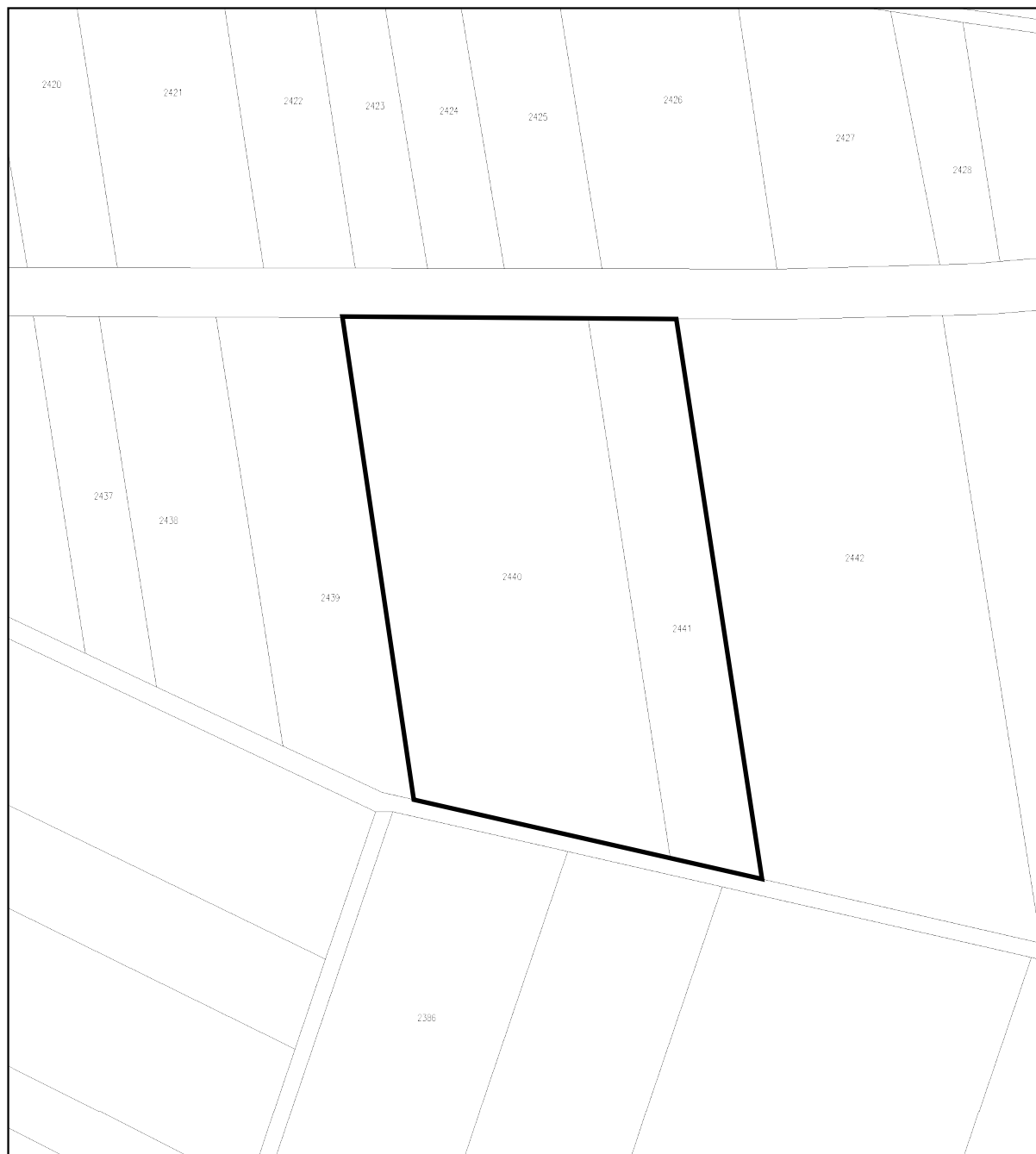
granica opracowania zmiany miejscowego planu
zagospodarowania przestrzennego

Obręb: 008 Karczmiska Drugie




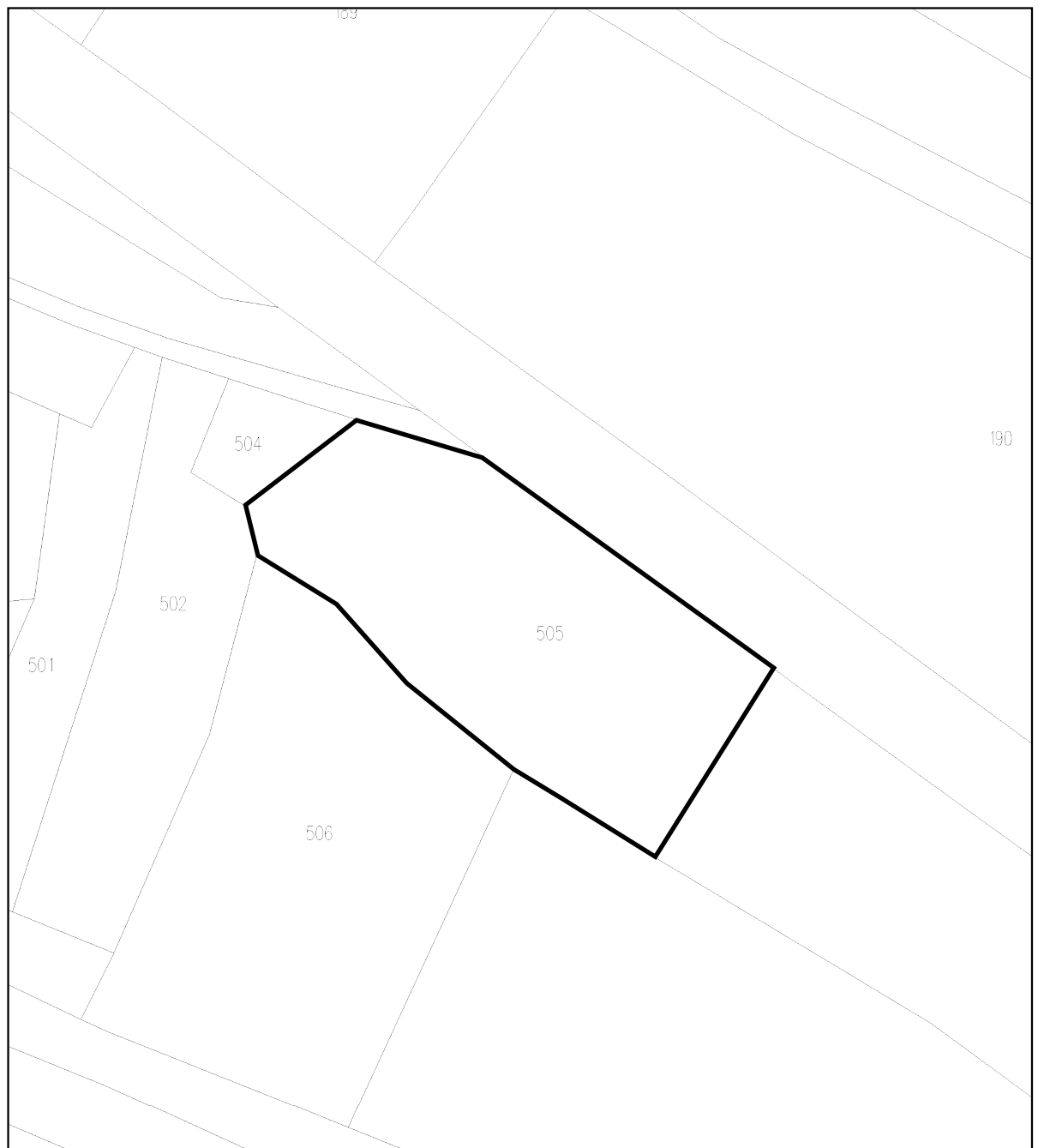
granica opracowania zmiany miejscowego planu
zagospodarowania przestrzennego

Obręb: 008 Karczmiska Drugie




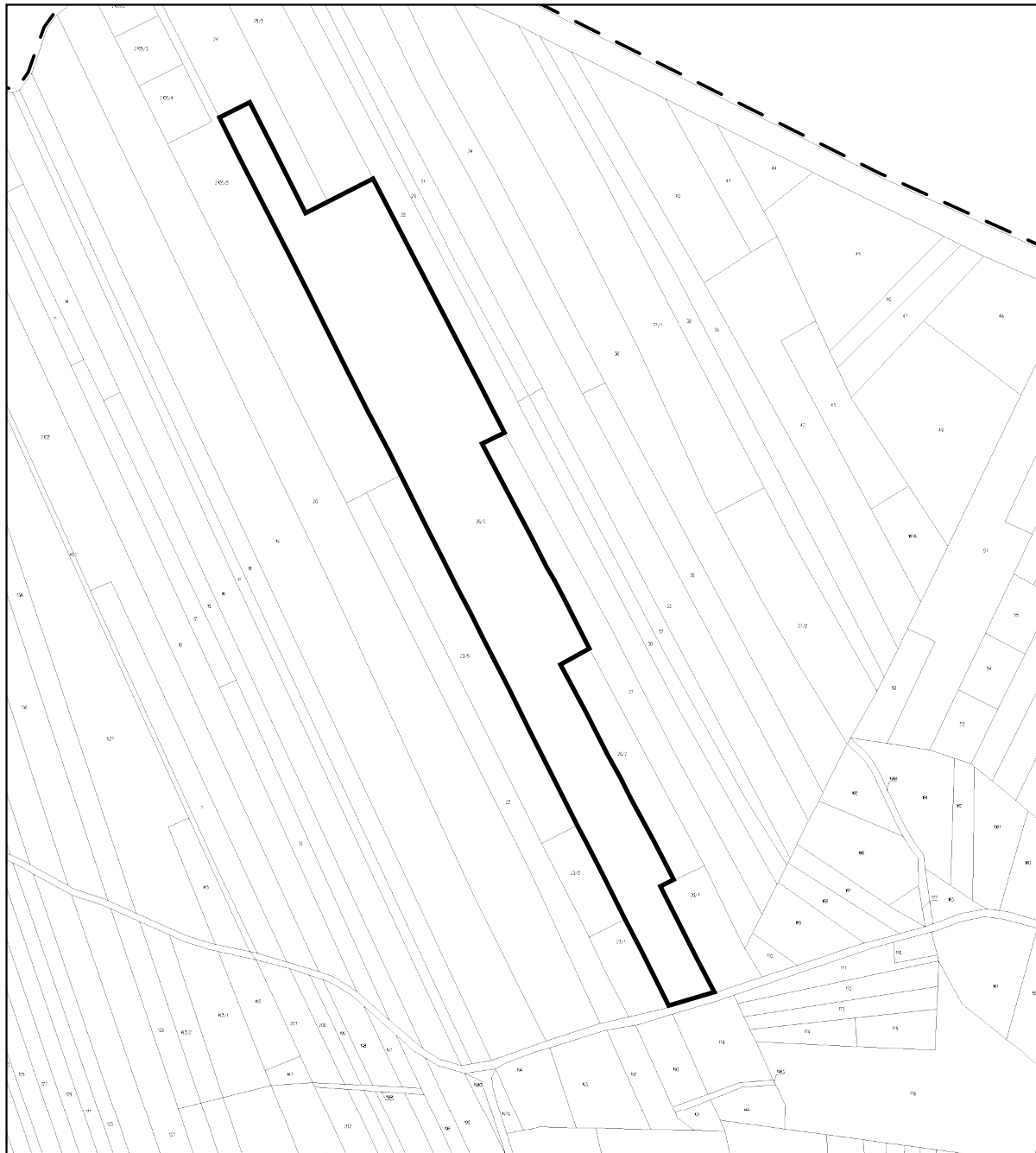
granica opracowania zmiany miejscowego planu
zagospodarowania przestrzennego

Obręb: 0010 Słotwiny




granica opracowania zmiany miejscowego planu
zagospodarowania przestrzennego

Obręb: 0011 Uściąż




granica opracowania zmiany miejscowego planu
zagospodarowania przestrzennego

Obręb: 0011 Uściąg




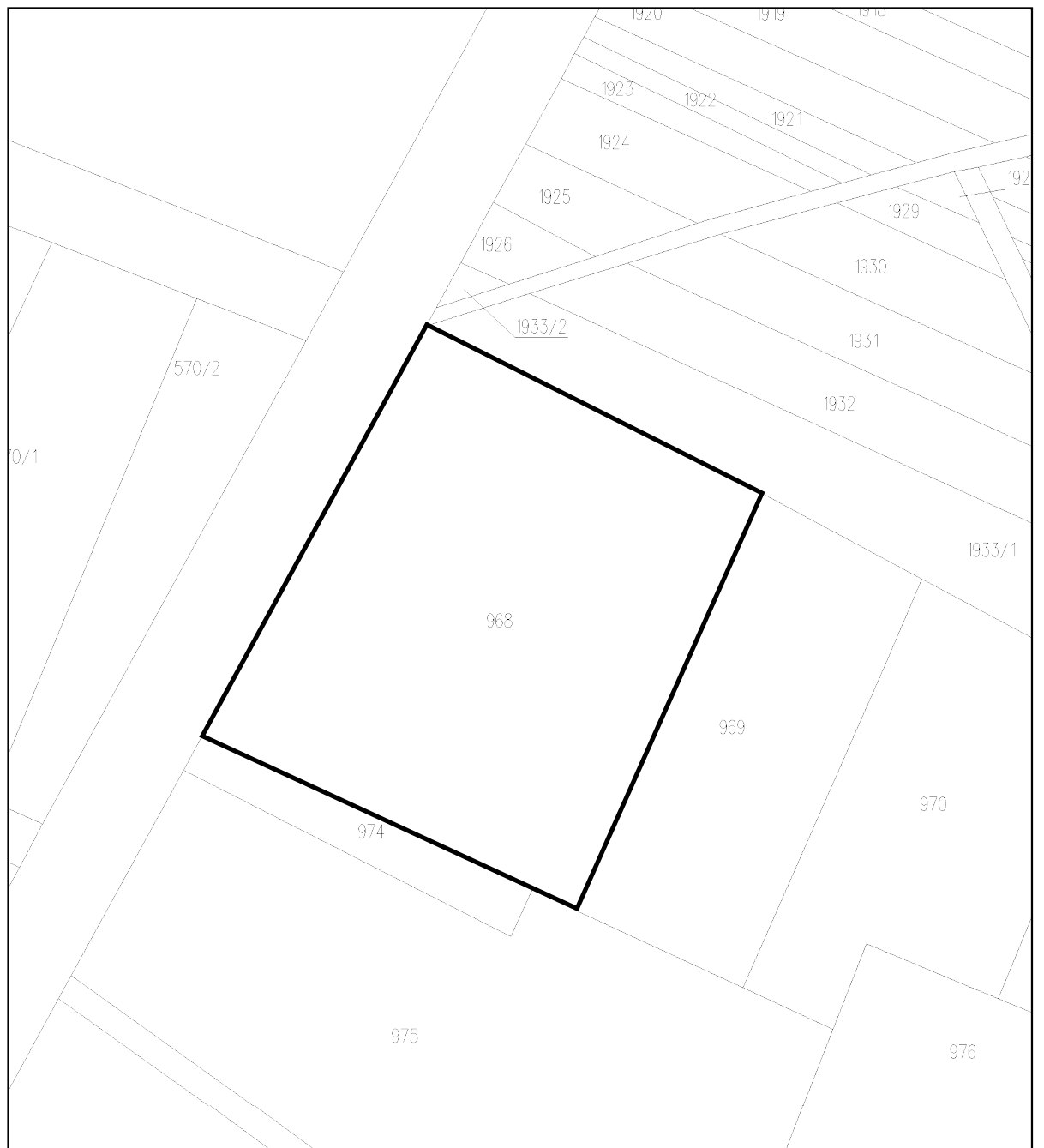
granica opracowania zmiany miejscowego planu
zagospodarowania przestrzennego

Obręb: 0011 Uściąż




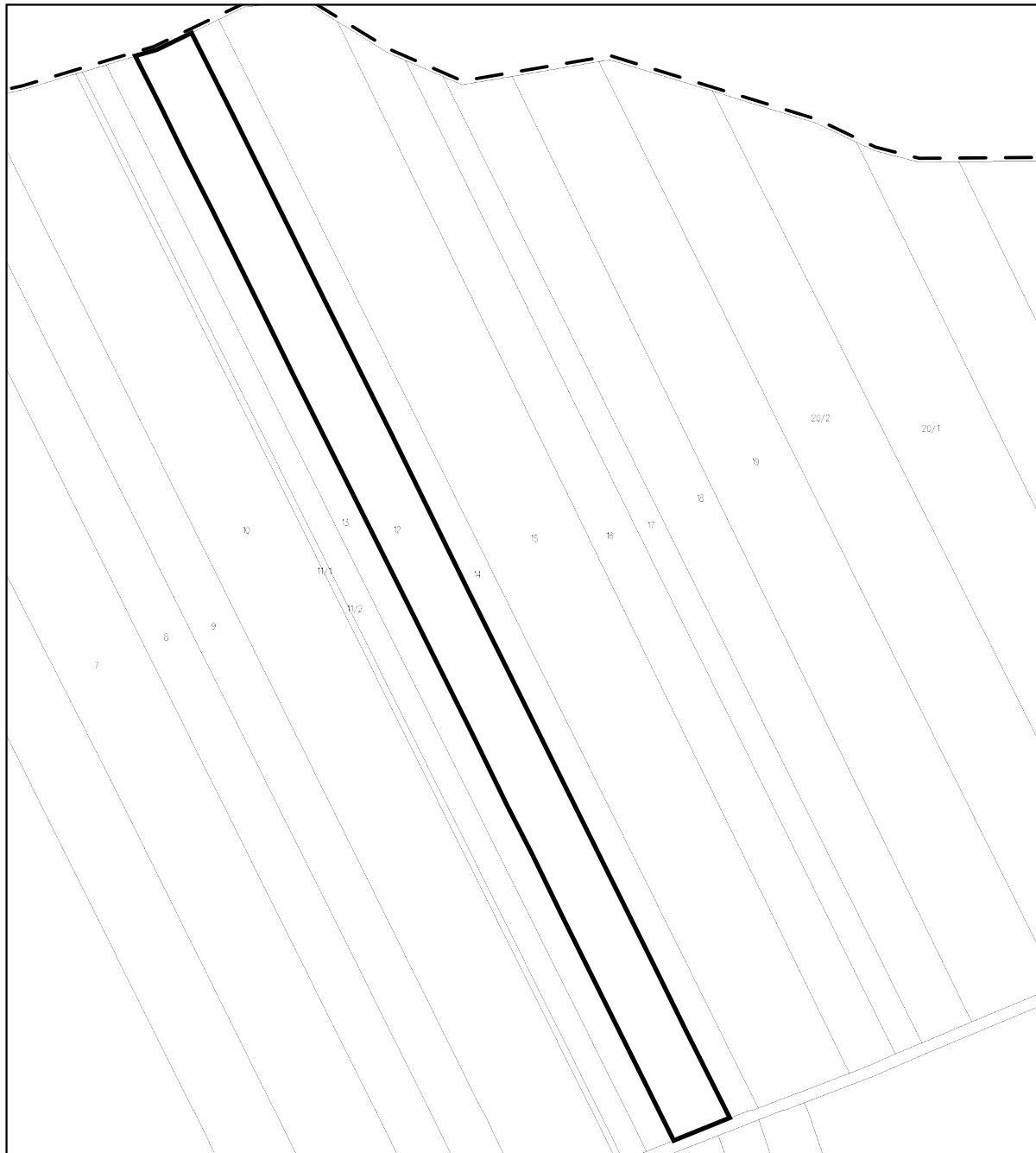
granica opracowania zmiany miejscowego planu
zagospodarowania przestrzennego

Obręb: 0011 Uściąg




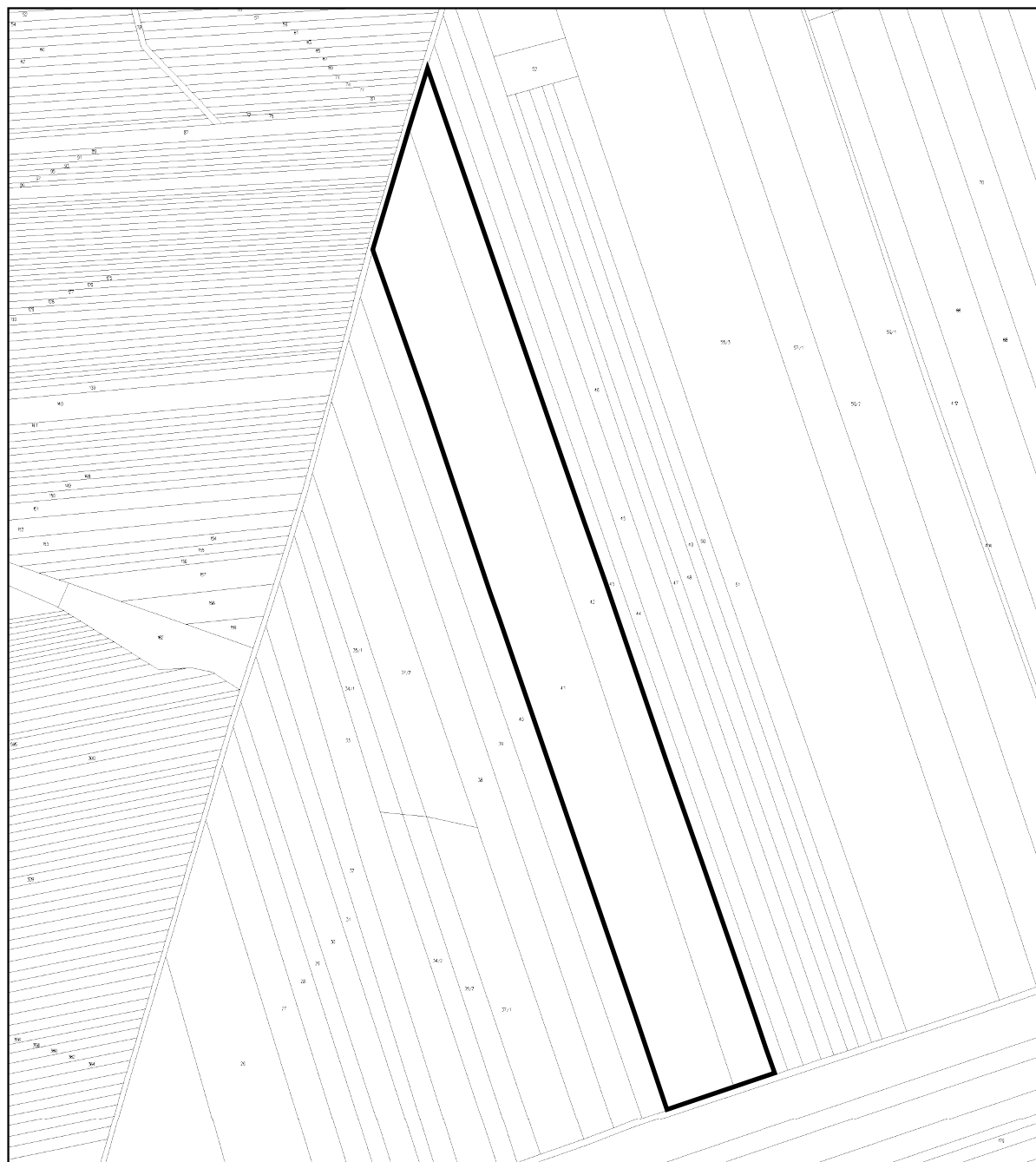
granica opracowania zmiany miejscowego planu
zagospodarowania przestrzennego

Obręb: 0012 Uściąg Kolonia




granica opracowania zmiany miejscowego planu
zagospodarowania przestrzennego

Obręb: 0012 Uściąg Kolonia



granica opracowania zmiany miejscowego planu
zagospodarowania przestrzennego

Obręb: 0018 Zagajdzie



granica opracowania zmiany miejscowego planu
zagospodarowania przestrzennego